



MAISON XALBADOR - ETCHEBAR - EN PAYS BASQUE

MAISON XALBADOR

Location de vacances pour 7 personnes à Etchebar -
Pays Basque

<http://maison-xalbador-paysbasque.fr>



Office de Tourisme Pays Basque

+33 5 59 28 51 28

A Maison Xalbador : Maison Xalbador 64470
ETCHEBAR





Maison Xalbador



Maison



7

personnes
(Maxi: 7 pers.)



3


chambres



120

m2

Maison à flanc de colline avec vue sur la montagne. Située au cœur de la montagne basque, dans un cadre verdoyant. Idéal pour un séjour en famille ou entre amis, cet ancien corps de ferme rénové dispose de 3 chambres pour une capacité totale de 7 personnes. Vous apprécierez la magnifique vue sur les montagnes environnantes depuis la terrasse et cuisine extérieure couverte. Commerces et services à Tardets (4 km). Animaux non admis. Wifi.



Pièces et équipements

Chambres	Chambre(s): 3 Lit(s): 0 Les chambres se situant à l'étage, l'hébergement n'est malheureusement pas accessible aux personnes à mobilité réduite.	
Salle de bains / Salle d'eau WC	Salle(s) d'eau (avec douche): 2 WC: 2	
Cuisine	Cuisine Congélateur Four à micro ondes Réfrigérateur	
Autres pièces	Salon Terrasse	Four Lave vaisselle Séjour
Media	Télévision	
Autres équipements	Lave linge privatif	
Chauffage / AC	Chauffage Poêle à bois	Cheminée
Exterieur	Abri couvert Cour Salon de jardin	Barbecue Jardin privé Terrain clos
Divers	Cuisine couverte extérieure avec évier, feux de cuisson et barbecue.	

Infos sur l'établissement



Communs

Habitation indépendante



Activités



Réseaux

Accès Internet



Stationnement

Parking



Services

Location de draps et/ou de linge



Extérieurs

A savoir : conditions de la location

<i>Arrivée</i>	
<i>Départ</i>	
<i>Langue(s) parlée(s)</i>	
<i>Annulation/ Prépaiement/ Dépot de garantie</i>	
<i>Moyens de paiement</i>	
<i>Ménage</i>	
<i>Draps et Linge de maison</i>	
<i>Enfants et lits d'appoints</i>	Lit bébé
<i>Animaux domestiques</i>	Les animaux ne sont pas admis.

Tarifs

Maison Xalbador

Nos tarifs et nos disponibilités sont actualisés sur notre site :
<http://maison-xalbador-paysbasque.fr>

Mes recommandations



Chez Alfitcha

+33 5 59 28 61 37

290 DATO EYHERACO BIDEA

1.7 km

LICQ-ATHEREY



Alfitcha, "Chez Alfitch", le prototype même de l'auberge de pays. Au cœur du village de Licq, sur la route d'Holzarte et d'Iraty, à l'entrée du célèbre pont des lamiñak, l'auberge Alfitch propose, en toute simplicité, un menu du jour qui célèbre la cuisine locale la plus authentique : garbure, truitelles, anguilles, filet de truite, assiette combinée (jambon, boudin, saucisses, piperade), omelette et fromage de brebis produit au village. Sans oublier, s'il vous reste une petite faim, le fameux pignolet (flan aux œufs).



Restaurant du Pont d'Abense

+33 5 59 28 54 60

<http://uhaltia.hotelrestaurant-pontabens>

3.4 km

ALOS-SIBAS-ABENSE



L'Hôtel Restaurant du pont d'Abense, aussi appelé Uhaltia en basque, fait partie de l'histoire d'Abense de Haut, petit village typique de la Soule. Ici tout respire l'authenticité et la convivialité, de l'accueil chaleureux que vous réserve Maylis à votre arrivée et tout au long de votre séjour jusqu'à la cuisine, authentiquement terroir, que vous mitonne Olivier. Un cadre agréable avec terrasse, jardin, et vue sur les montagnes. Un calme parfois perturbé par un troupeau de brebis qui passe... charme de la campagne souletine.



Terra Aventura : Heraus de nos montagnes

+33 5 59 28 51 28

4.1 km

TARDETS-SORHOLUS



Bienvenue dans le charmant village de Tardets. De la place centrale au bord de la rivière Saison, en passant par le fronton, laissez-vous envoûter par cette ancienne bastide pleine de mystère. Les sept têtes du dragon Herensûge et les espiègles Lamiñak vous lanceront des énigmes à résoudre. À vous de dénicher les indices et de mettre la main sur le trésor caché (grâce à l'application mobile Terra Aventura). Parcours à la portée de tous les aventuriers ! Pour plonger encore plus loin dans la magie de la mythologie basque, une mise en scène vous attend au deuxième étage de l'office de tourisme, ainsi qu'un filet aérien.



Eau Sud - Canyoning

+33 6 03 42 98 71

4.2 km

TARDETS-SORHOLUS



Envie d'une expérience différente, de paysages insoupçonnés au cœur d'un milieu sauvage ? N'hésitez plus, venez découvrir avec Eau Sud un environnement exceptionnel au cœur des gorges du Pays basque et du Béarn : sur le massif de la Pierre-Saint-Martin, près des gorges de Kakueta et d'Holzarte, ou en Haute-Soule. Eau Sud vous accompagne pour vous faire profiter de plus de 20 ans d'expérience d'encadrement et de formation en canyoning, que ce soit en découverte, perfectionnement, ou en stages itinérants. Le matériel nécessaire est inclus dans l'offre. Il est impératif de savoir nager sur une distance de 25 mètres et de s'immerger. L'âge minimum requis est de 14 ans.



Pyrénées Aventures Nouvelles PAN - Canyoning et spéléologie

+33 6 47 82 29 85/+33 6 19 55 59

87

<http://www.pyrenees-aventures-nouvelles>

4.2 km

TARDETS-SORHOLUS



Découvrez les trésors cachés de la Soule avec Pyrénées Aventure Nouvelles, votre passeport pour une expérience inoubliable au cœur de la nature. Laissez-vous tenter par une aventure de canyoning, d'escalade ou de spéléologie guidés par des experts passionnés qui pratiquent ces activités depuis plus de vingt ans. Explorez des paysages à couper le souffle, sculptés par le temps et l'érosion, dans une région réputée pour sa beauté sauvage. Que vous soyez débutant ou expérimenté, Pyrénées Aventure Nouvelles promet des sensations fortes et des souvenirs impérissables, au plus près des merveilles naturelles de la Soule. Les activités de spéléologie sont accessibles à partir de l'âge de 3 ans, tandis que celles de canyoning le sont à partir de 8 ans.

Mes recommandations (suite)

Toutes les activités en Soule

Découvrir

OFFICE DE TOURISME PAYS BASQUE

WWW.EN-PAYS-BASQUE.FR

EN PAYS
BASQUE

Euskal Herrian



Spéléologie à la Grotte de la Verna

+33 5 59 28 34 02

8250 route de Sainte-Engrâce

<http://www.laverna.fr>

7.9 km

SAINT-ENGRAÇE



4

Entrez dans l'aventure souterraine de la Salle de la Verna à Sainte-Engrâce, village pittoresque et légendaire de la Soule, au cœur de la montagne basque. Découverte de la spéléologie au cœur du gouffre de la Pierre Saint Martin et de la grotte de la Verna, la plus vaste salle souterraine au monde accessible à tous (250 m de diamètre et 190 m de haut). Plusieurs formules sont proposées, adaptées au niveau sportif de chacun : randonnée souterraine, escalade souterraine et approche à la spéléologie... Avant de commencer votre marche, le guide vous racontera l'histoire de la découverte du gouffre. Le matériel spéléo est fourni à l'accueil (combinaison, baudrier et casque avec éclairage).



Activités en Forêt d'Iraty (VTT, randonnées, pêche, cheval et raquettes)

+33 5 59 28 51 29

<https://chalets-iraty.com/les-activites/>

13.5 km

LARRAU



5

Au sommet de la Montagne Basque, une destination quatre saisons vous attend pour une expérience dépayssante au cœur d'un environnement où la nature change de couleurs au fil des saisons... La location de VTT et de vélos à assistance électrique (VAE) est possible toute l'année sur réservation, en fonction des conditions météorologiques. Depuis les chalets d'Iraty, vous avez accès à huit parcours. À pied, un réseau de sentiers est accessible en été et en hiver (pratiquable en raquettes), incluant la découverte du sentier d'interprétation transfrontalier. Des ateliers d'initiation à la pêche sont également disponibles. En juillet et août, le centre équestre organise des randonnées à cheval à travers la forêt, adaptées aux adultes et aux enfants.



Station de raquettes d'Iraty

+33 5 59 28 51 29

<http://www.chalets-iraty.com/>

13.5 km

LARRAU



6

La Commission Syndicale du Pays de Soule a aménagé des sentiers dans la forêt d'Iraty. Vous trouverez quatre itinéraires balisés pour pratiquer la raquette. Location de raquettes sur place. Sur place on trouve un restaurant qui propose des menus du jour et une carte complète de produits souletins, une épicerie, un point info, et une salle hors sac chauffée.



Terra Aventura : Basajaun et les hêtres fantastiques

+33 5 59 28 51 29

13.5 km

LARRAU



7

Plongez au cœur de la plus grande forêt de hêtres d'Europe. Quand la brume enveloppe les sous-bois, l'ambiance devient magique. C'est dans cet endroit mystique que se trouvent de nombreuses créatures de la mythologie basque. Venez participer à cette chasse au trésor, une manière ludique de découvrir le patrimoine et la nature de notre territoire, tout en marchant. Depuis quelques jours, les Lamiñak n'ont qu'un seul mot à la bouche : "Basajaun". Ce protecteur de la forêt et des troupeaux se fait vieux et serait à la recherche de son successeur. Zécolo serait le candidat idéal, venez lui demander son avis et découvrez les secrets de la mythologie basque. À vous de dénicher les indices et de mettre la main sur le trésor caché (grâce à l'application mobile Terra Aventura). Difficulté : 4 sur 5.



Terra Aventura - Artzaina eta ardiak

+33 9 82 12 70 28 +33 6 72 39 22

21

16.3 km

MENDIVE



8

Venez essayer le parcours géocaching Terra Aventura - Artzaina eta ardiak au plateau de Cize, en plein cœur du Pays Basque. C'est ici, au milieu de ce paradis des randonneurs que vous trouverez un poï'z particulier : Zirrinzi. Il est berger et il a besoin de vous pour retrouver ses brebis qui ont profité de sa sieste pour aller pâturer. Aidez-le à les retrouver, en échange, il vous expliquera ce que sont les Dolmens, les cromlechs ou encore ce qu'est une etxola.

Mes recommandations (suite)


Toutes les activités en Soule

Découvrir

OFFICE DE TOURISME PAYS BASQUE
WWW.EN-PAYS-BASQUE.FR

EN PAYS
BASQUE

Euskal Herrian



Philippe Duhalde - Euskal Kirolak : pelote et sports basques

+33 6 78 64 17 09
Route d'Ainharp

19.8 km
VIODOS-ABENSE-DE-BAS



Euskal Kirolak est situé à Viodos-Abense-de-Bas, à seulement 4 km de Mauléon, la capitale de la Soule dans le Pays basque intérieur. Philippe Duhalde, animateur diplômé d'État de pelote basque, propose des ateliers sur les sports basques, notamment la pelote, la force basque et d'autres sports tels que le rugby, etc. Philippe est capable de donner des cours du niveau débutant au niveau avancé pour des groupes d'amis, des séminaires ou encore des séjours au Pays basque, des fêtes ou des anniversaires. Il présente ses animations de manière ludique pour faire découvrir la culture basque et passer un bon moment entre amis ou collègues. Pendant les vacances scolaires et l'été, des sessions d'initiation à la pelote basque pour adultes et enfants sont également proposées.



La falaise d'Arguibelle : escalade

+33 5 59 88 95 38# +33 5 59 28 51 28
<https://escalade64.fr/?p=221>

7.3 km
MONTORY



Les falaises d'Arguibelle, situées dans le cœur des Pyrénées-Atlantiques, offrent un spectacle naturel époustouflant sur la vallée de Barlanès et sur la Soule. Ce site exceptionnel, prisé des grimpeurs de tous niveaux, se dresse fièrement avec ses parois rocheuses impressionnantes, invitant à l'aventure verticale. Plus de 200 voies, du 3c au 8, offrent une vue imprenable. Nouveauté : secteur découverte équipé. Pour les passionnés d'escalade désireux de découvrir les voies d'Arguibelle, l'achat du topo-guide est essentiel. Ce dernier est disponible à Arette au bar-tabac Mi-Ke sur la place de la mairie, à Aramits à l'Intermarché, à Lanne en Barétous à la mairie, ou encore à Montory à l'Auberge de l'Étable. Emporter avec vous ce précieux sésame, c'est vous assurer de vivre une expérience d'escalade en toute sécurité, tout en explorant les hauteurs majestueuses d'Arguibelle.



Grotte de La Verna

+33 5 59 28 34 02
8250 route de Sainte-Engrâce
<http://www.laverna.fr>

7.9 km
SAINTE-ENGRAVE



Au cœur des montagnes calcaires de Haute-Soule et du Barétous la grotte de la Verna est un site géologique d'exception, aux volumes hors du commun au cœur du gouffre de la Pierre-Saint-Martin. La grotte de la Verna est la plus grande salle souterraine éclairée au monde, accessible à partir de 5 ans. L'extraordinaire aventure humaine liée à l'exploration souterraine, la découverte de La Verna et du gouffre de la Pierre Saint Martin, sera le fil conducteur de votre visite. Différents types de visites (touristiques, sportives) sont disponibles, encadrées par des spéléologues. L'accès se fait par navette, à pied ou en véhicule personnel. Pour votre visite, prévoyez des vêtements chauds : polaires ou vestes (la température ambiante est de 5°C toute l'année) ainsi que des chaussures fermées. Sur réservations auprès de l'accueil du site ou dans les offices de tourisme de Mauléon et de



La chapelle de la Madeleine : panorama

+33 5 59 28 51 28

7.9 km
TARDETS-SORHOLUS



La chapelle de La Madeleine est perchée sur une colline à 795 mètres d'altitude, sur la commune de Tardets-Sorholus, au Pays basque. Depuis ce site, la vue panoramique est à couper le souffle. Une table d'orientation permet d'identifier les sommets environnants et offre une vue panoramique à 360 degrés. La particularité la plus remarquable de cette chapelle réside sans aucun doute dans ses vitraux exceptionnels aux couleurs vibrantes. Pour y accéder, les visiteurs ont plusieurs options. Ils peuvent s'y rendre en voiture, à vélo par la même voie ou par les sentiers pour les plus sportifs, ou à pied en empruntant l'itinéraire balisé. La Madeleine est également un lieu prisé pour l'aéromodélisme. Érigée sur les vestiges d'un temple romain, un autel avec une inscription latine dédié au dieu basque Herauskorritxe est exposé au 2ème étage de l'Office de Tourisme de Tardets.



Passerelle d'Holzarte

+33 5 59 28 62 80# +33 5 59 28 51 28

9.3 km
LARRAU



La passerelle d'Holzarte est un joyau dans le cœur verdoyant de la province de la Soule, sur la commune de Larrau. Perchée à une hauteur vertigineuse de plus de 180 mètres au-dessus des gorges d'Olhadubi, elle offre une expérience de randonnée absolument unique et des vues à couper le souffle. Elle fut construite dans les années 1920 pour faciliter le mouvement des ouvriers forestiers. L'accès s'effectue par une randonnée d'environ une heure (aller), balisée en jaune. Le sentier est exigeant et requiert des chaussures de marche adéquates. Les efforts déployés sont grandement récompensés par la splendeur des paysages. Pour ceux qui aspirent à davantage d'aventure, la boucle complète dure 5h30. Pour remédier au problème de stationnement, une navette partant de Tardets est mise en service (ligne 60), fonctionnant du lundi au dimanche de mi-juillet à mi-août.

Mes recommandations (suite)

Toutes les activités en Soule

Découvrir

OFFICE DE TOURISME PAYS BASQUE

WWW.EN-PAYS-BASQUE.FR

EN PAYS
BASQUE

Euskal Herrian



Col d'Organbidexka : observation des oiseaux

+33 5 59 65 97 13

<http://www.lpoaquitaine.org>

12.5 km
LARRAU



Organbidexka, situé au cœur de la forêt d'Iraty, plus grande hêtraie européenne, offre un spectacle naturel fascinant, particulièrement prisé par les passionnés d'ornithologie. Ce col est un point de passage privilégié pour des milliers d'oiseaux migrateurs, faisant de ce lieu un observatoire exceptionnel pour qui souhaite s'émerveiller devant la diversité et la beauté de ces voyageurs aériens. Les visiteurs peuvent ainsi, grâce à l'expertise de la LPO (La Ligue pour la Protection des Oiseaux), apprendre à identifier les différentes espèces, comprendre leurs comportements et l'importance de la protection de ces corridors aériens vitaux pour la biodiversité.



Forêt d'Iraty : panoramas époustouflants


+33 5 59 28 51 29

<http://www.chalets-iraty.com>

12.9 km
LARRAU



La forêt d'Iraty, un trésor naturel caché au cœur du Pays basque et de la Navarre, est la plus grande hêtraie d'Europe, s'étendant sur environ 17 000 hectares. Les montagnes environnantes offrent un panorama à couper le souffle. Les bergers, avec leurs troupeaux de brebis, sont les gardiens de la montagne, contribuant non seulement à l'entretien des pâturages, mais aussi à la préservation de l'écosystème en maintenant un équilibre délicat entre l'homme et la nature. Pour les amateurs d'activités en plein air, Iraty offre un terrain de jeu exceptionnel. Que vous soyez passionné de randonnée, à la recherche de sentiers à conquérir en VTT ou désireux d'explorer les chemins en trottinette, vous trouverez votre bonheur. C'est également un lieu privilégié pour l'observation des oiseaux, invitant à faire une pause dans le rythme effréné de la vie quotidienne pour savourer l'instant présent.



Bastide de Tardets

+33 5 59 28 51 28# +33 5 59 28 55 90

<https://bastides64.org/bastides/tardets-sorholus/>

4.1 km
TARDETS-SORHOLUS



Espace sur la mythologie basque Heraukorritxe

+33 5 59 28 51 28

Rue Arhanpia

4.1 km
TARDETS-SORHOLUS



Château Élizabea

+33 6 73 18 84 25

Bourg

6.2 km
TROIS-VILLES



Mes recommandations (suite)

Toutes les activités en Soule

Découvrir

OFFICE DE TOURISME PAYS BASQUE

WWW.EN-PAYS-BASQUE.FR

EN PAYS
BASQUE

Euskal Herrian



Chapelle de la Madeleine : panorama

+33 5 59 28 51 28# +33 5 59 28 55 90

7.9 km

📍 TARDETS-SORHOLUS



4



Église romane de Sainte-Engrâce

+33 5 59 28 60 83# +33 5 59 28 51 28

Bourg

🌐 <http://www.sainte-engrace.com/index.php>

11.2 km

📍 SAINTE-ENGRAÇE



5



Espadrilles Armaité

+33 5 59 28 33 61
1845 route d'Idaux

🌐 <http://www.espadrilles-armaite.com/>

12.5 km

📍 IDAUX-MENDY



6



Espadrilles Prodiso

+33 5 59 28 28 48
28 rue des Arbailles

14.8 km

📍 MAULEON-LICHARRE



7



Château-fort de Mauléon

+33 5 59 28 02 37
Rue du Fort

15.3 km

📍 MAULEON-LICHARRE



8

Mes recommandations (suite)

Toutes les activités en Soule

Découvrir

OFFICE DE TOURISME PAYS BASQUE

WWW.EN-PAYS-BASQUE.FR

EN PAYS
BASQUE

Euskal Herrian



Château d'Andurain de Maytie

+33 5 59 28 04 18 +33 6 28 23 08 70

1 rue du Jeu de Paume

<https://www.chateaudandurain.com/>

15.4 km

MAULEON-LICHARRE



Espadrilles Don Quichosse

+33 5 59 28 28 18

Zone industrielle

<http://www.donquichosse.com>

16.2 km

MAULEON-LICHARRE



Église romane de l'Hôpital-Saint-Blaise

+33 5 59 66 07 21

Bourg

<http://www.hopital-saint-blaise.fr/>

20.9 km

L'HOPITAL-SAINT-BLAISE





